



# ARAR - Planetario di Ravenna - MAREA ASTRONOMICA



Località: **RAVENNA**

Anno: **2017**

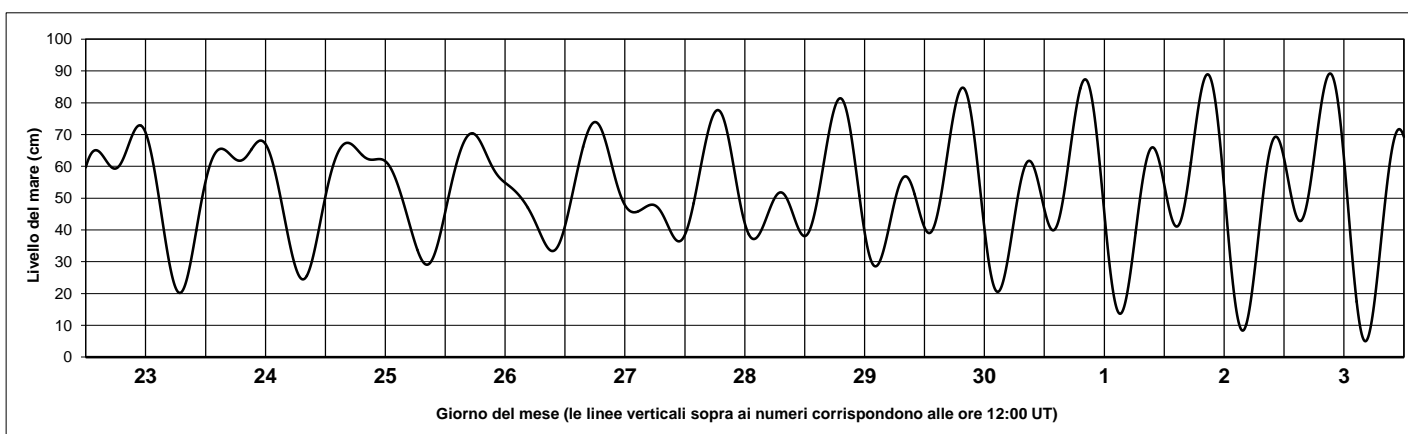
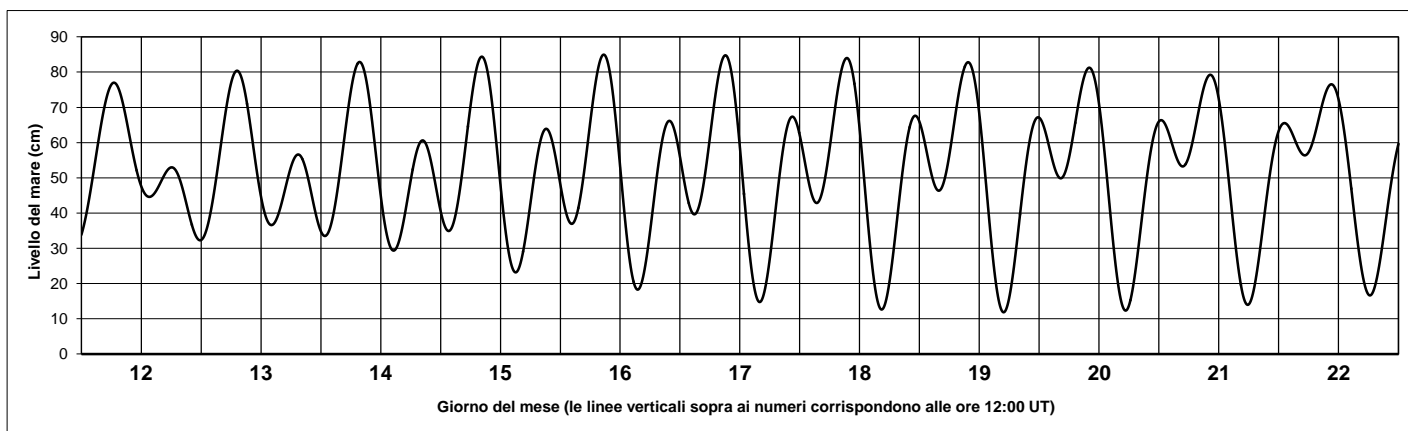
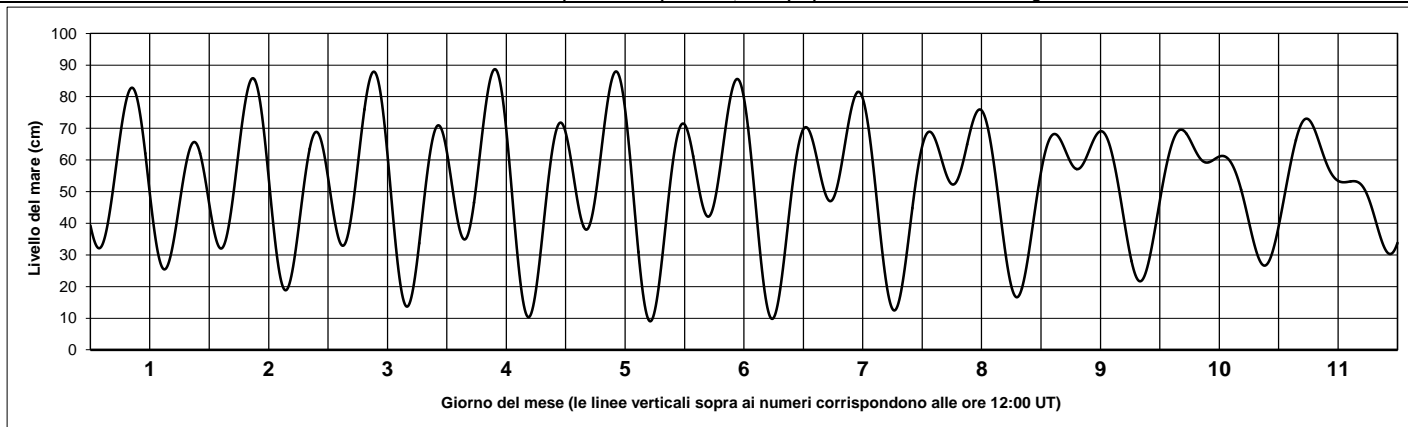
Mese: **Novembre**

Livelli di marea astronomica in cm - Tempo di Greenwich UTC - linee di divisione alle ore 00 e alle ore 12 - aggiungere 1 ora (2 ore nei periodi di ora legale) per ottenere l'orario corretto.

La previsione non tiene conto dei fattori meteorologici

I valori dei coefficienti armonici e dei livelli di riferimento sono gentilmente forniti e concessi per l'uso dall'Istituto Idrografico della Marina di Genova

I livelli calcolati sono una rielaborazione indipendente di questi dati, la cui proprietà rimane dell'Istituto Idrografico della Marina



Fasi lunari del mese di Novembre 2017		
○	Luna Piena	04 Nov 2017 05:23 UTC
◑	Ultimo Quarto	10 Nov 2017 20:36 UTC
●	Luna Nuova	18 Nov 2017 11:42 UTC
◐	Primo Quarto	26 Nov 2017 17:03 UTC
○	Luna Piena	03 Dic 2017 15:47 UTC

I dati elaborati vengono forniti secondo procedure di calcolo standardizzate - non vi sono garanzie e controlli sulla loro affidabilità e pertanto non vanno mai utilizzati per la navigazione. L'unica documentazione ufficiale è la pubblicazione I.I. 3133 "Tavole di marea" edita dall'Istituto Idrografico della Marina