

Località: **RAVENNA**

Anno: **2018**

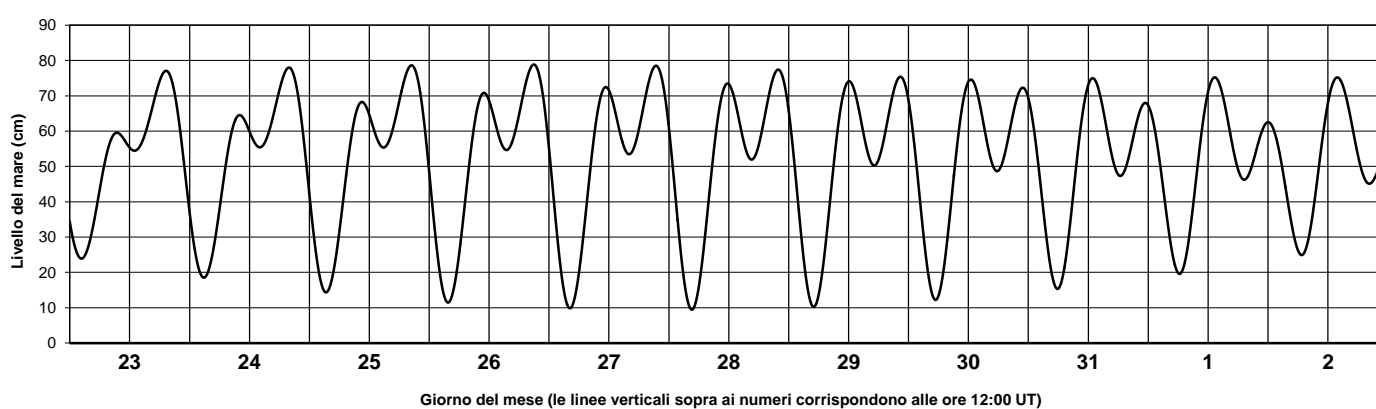
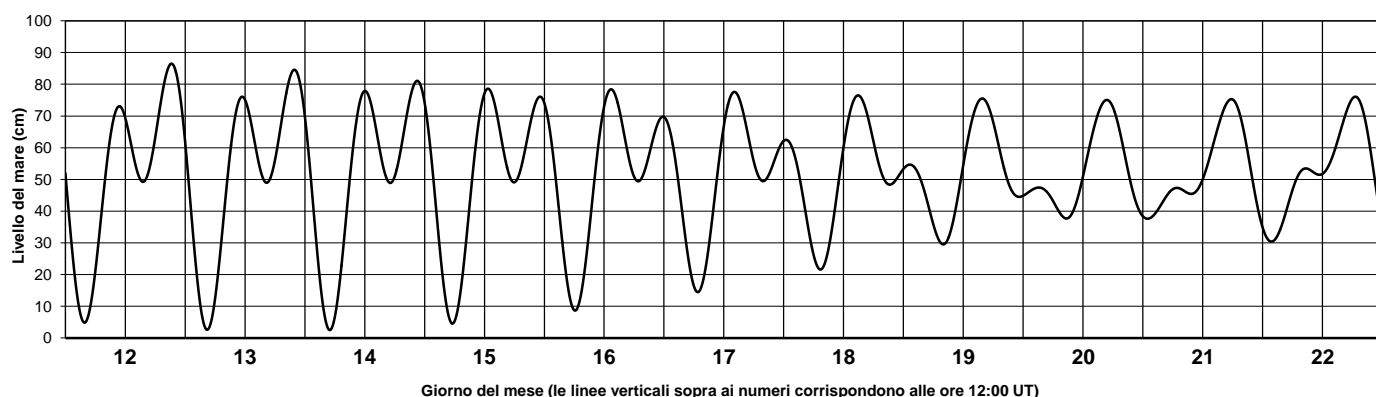
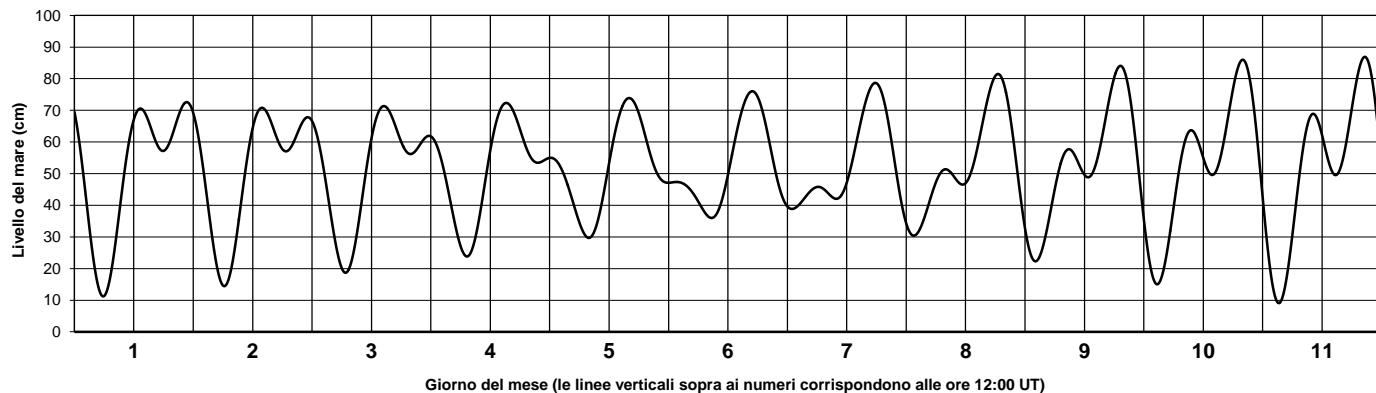
Mese: **Luglio**

Livelli di marea astronomica in cm - Tempo di Greenwich UTC - linee di divisione alle ore 00 e alle ore 12 - aggiungere 1 ora (2 ore nei periodi di ora legale) per ottenere l'orario corretto.

La previsione non tiene conto dei fattori meteorologici

I valori dei coefficienti armonici e dei livelli di riferimento sono gentilmente forniti e concessi per l'uso dall'Istituto Idrografico della Marina di Genova

I livelli calcolati sono una rielaborazione indipendente di questi dati, la cui proprietà rimane dell'Istituto Idrografico della Marina



| Fasi lunari del mese di Luglio 2018 | | |
|-------------------------------------|---------------|-----------------------|
| ☾ | Ultimo Quarto | 06 Lug 2018 07:51 UTC |
| ● | Luna Nuova | 13 Lug 2018 02:48 UTC |
| ☽ | Primo Quarto | 19 Lug 2018 19:52 UTC |
| ○ | Luna Piena | 27 Lug 2018 20:20 UTC |

I dati elaborati vengono forniti secondo procedure di calcolo standardizzate - non vi sono garanzie e controlli sulla loro affidabilità e pertanto non vanno mai utilizzati per la navigazione. L'unica documentazione ufficiale è la pubblicazione I.I. 3133 "Tavole di marea" edita dall'Istituto Idrografico della Marina